

0025BB Bzenica
(stožiar)

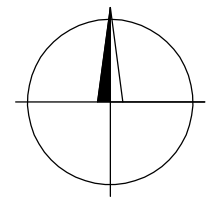
Bukovina

Hronské lúky

Bzenica

nový servisný bod (šachta)
napojenie na regionálnu trasu
RFO-017-LV/ZH

300m





Legenda podzemných inžinierskych sietí:

(Všetky uvedené podzemné inž. siete majú informatívny charakter)

- existujúca trasa OK Orange a.s.
- navrhovaná trasa výkopu pre optickú sieť (pretlak)

TÁTO DOKUMENTÁCIA JE DUŠEVNÝM MAJETKOM AUTOROV A JEJ POUŽITIE PODLEHA AUTORSKÉMU ZÁKONU.

Generálny zhotoviteľ PD:  TeleDat komunikačné systémy s.r.o. Sládkovičova 20, 974 05 Banská Bystrica	Stupeň PD: DOKUMENTÁCIA PRE ÚZEMNÉ ROZHODNUTIE	Investor:  Orange Slovensko, a.s. Metodova 8, 821 08 Bratislava
	Príloha: situácia - klad listov	
Názov a miesto stavby: F2BTS 0025BB Bzenica		Výkres č.: KL
FORMÁT: A3 DÁTUM: 09/2023 MIERKA: 1:4000 VYPRACOVAL: Ing. Juraj Geleta		